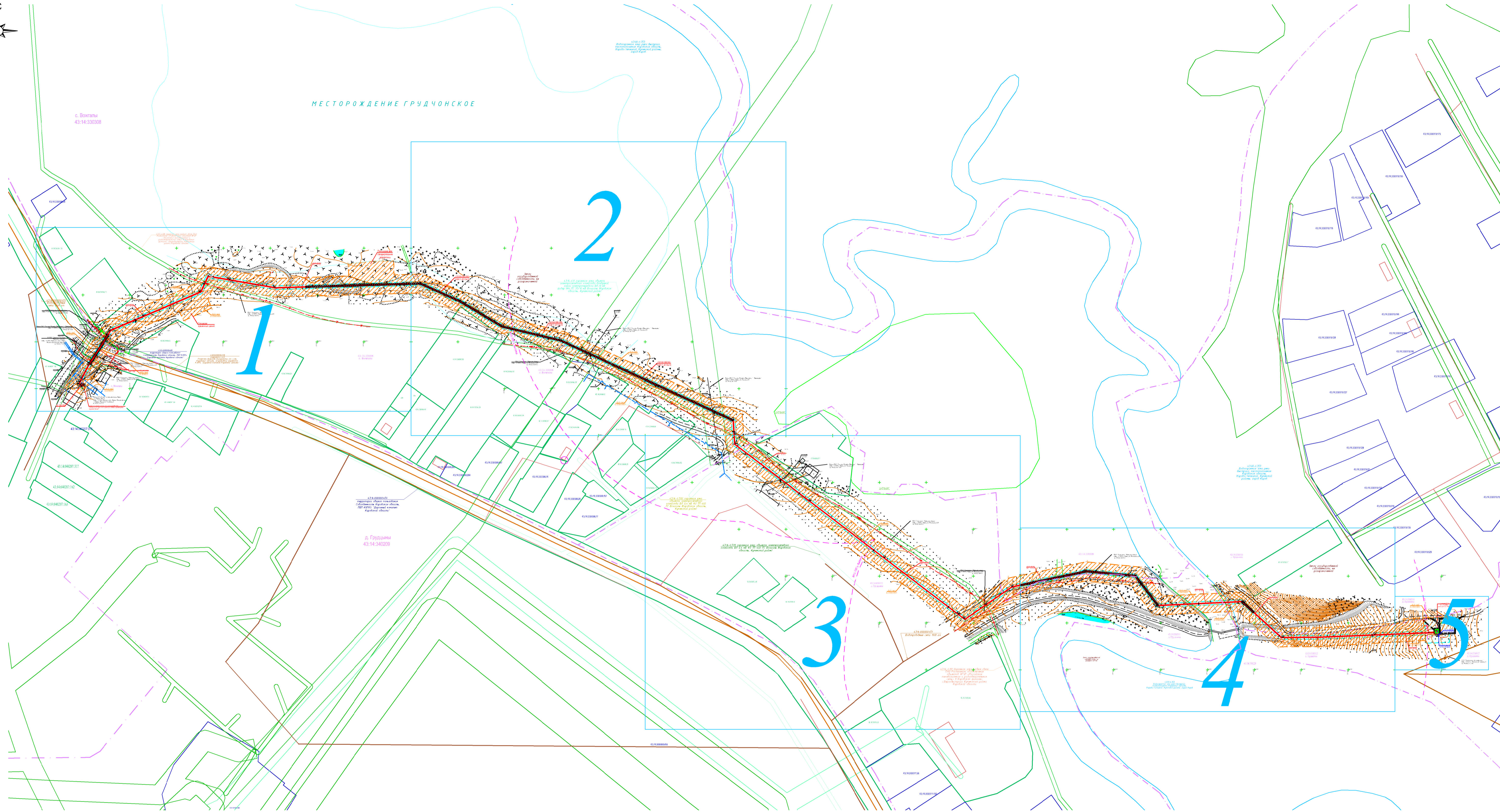


МЕСТОРОЖДЕНИЕ ГРУДЧОНСКОЕ

с. Волгалы  
43:14:330308

д. Грудчанка  
43:14:340209



Условные обозначения

- - проектируемый газопровод среднего давления II категории
- - проектируемый газопровод низкого давления
- - - - граница кадастрового квартала
- - существующая часть границы, имеющиеся в ЕГРН сведения о которой достаточны для определения ее местоположения
- 43:14:330308 - номер кадастрового квартала
- 43:14:330308:12 - кадастровый номер земельного участка
- проектные границы публичного сервитута на период строительства газопровода
- проектные границы публичного сервитута на период эксплуатации газопровода
- зона с особыми условиями использования территории (ЗОУИТ)
- ЗУИ/кв.з  
15 кв.м - обозначение частей зеленых участков (земель) публичного сервитута, устанавливаемого на период строительства газопровода, их площади
- 24 - характерная точка границы публичного сервитута

5299.001.П.0/0.1623-ППО

Газопровод межпоселковый к дер. Ардашиха Куменского муниципального района Кировской области

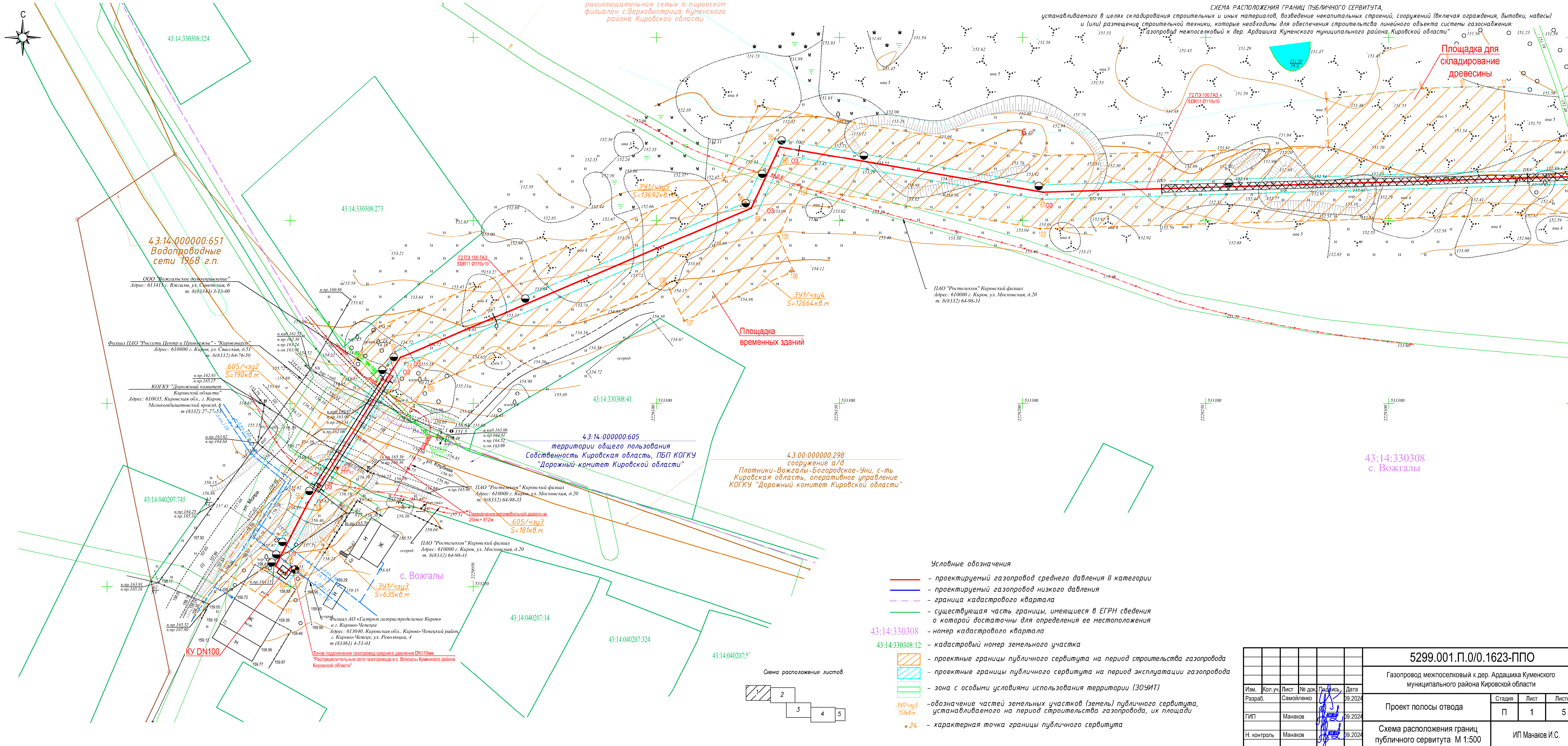
Изм.	Кол.уч.	Лист	№ док.	Подпись	Дата	Проект полосы отвода		
Разраб.		Семойленко			09.2024	Стадия	Лист	Листов
ГИП		Манаков			09.2024	П	1	1
Н. контроль		Манаков			09.2024	Схема расположения границ публичного сервитута М 1:500		ИП Манаков И.С.

Согласовано

Внесен инв.

Подпись и дата

Имя, № подл.



радиосетельная сеть в Кировском филиале с.Верховыстрица Куменского района Кировской области

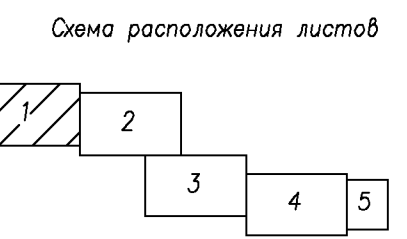
СХЕМА РАСПОЛОЖЕНИЯ ГРАНИЦ ПУБЛИЧНОГО СЕРВИТУТА, устанавливаемого в целях складирования строительных сооружений, сооружений (включая ограждения, бытовки, навесы) и (или) размещения строительной техники, которые необходимы для обеспечения строительства линейного объекта системы газоснабжения: Газопровод межпоселковый к дер. Ардашиха Куменского муниципального района Кировской области

Площадка для складирования древесины

Площадка временных зданий

Условные обозначения

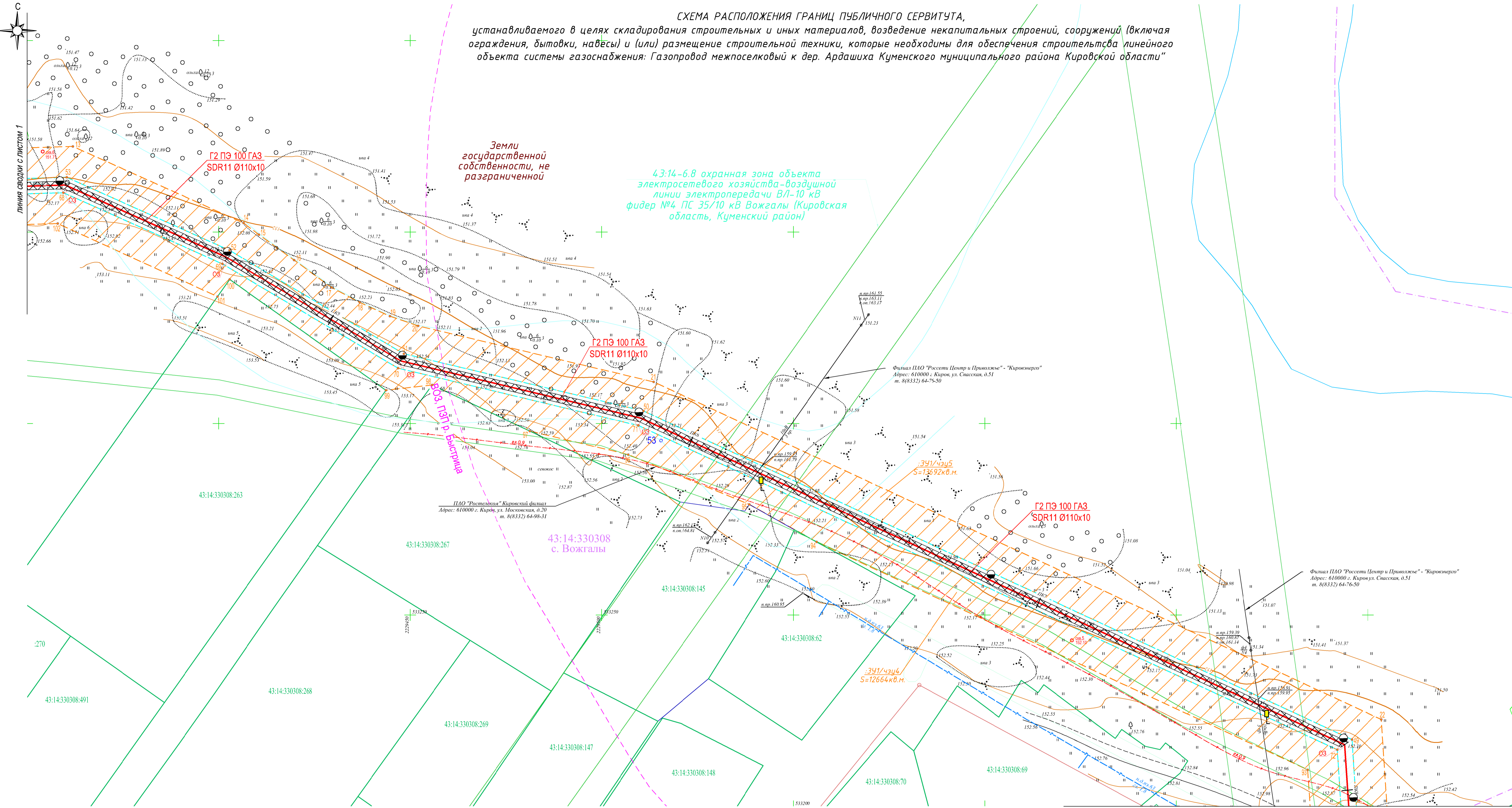
- проектируемый газопровод среднего давления II категории
- проектируемый газопровод низкого давления
- граница кадастрового квартала
- существующая часть границы, имеющиеся в ЕГРН сведения о которой достаточны для определения ее местоположения
- 43:14:330308 — номер кадастрового квартала
- 43:14:330308:12 — кадастровый номер земельного участка
- проектные границы публичного сервитута на период строительства газопровода
- проектные границы публичного сервитута на период эксплуатации газопровода
- зона с особыми условиями использования территории (ЗОУИТ)
- 24 — обозначение частей земельных участков (земель) публичного сервитута, устанавливаемого на период строительства газопровода, их площади
- 24 — характерная точка границы публичного сервитута



5299.001.П.0/0.1623-ППО				
Газопровод межпоселковый к дер. Ардашиха Куменского муниципального района Кировской области				
Изм.	Кол.уч.	Лист	№ док.	Дата
Разраб.	Самойленко			09.2024
ГИП	Манаков			09.2024
Н. контроль	Манаков			09.2024
Проект полосы отвода			Стадия	Лист
П			1	5
Схема расположения границ публичного сервитута М 1:500				ИП Манаков И.С.

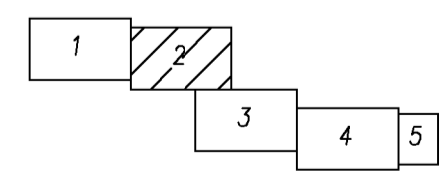
Согласовано  
 Взаменил  
 Подпись и дата  
 Имя, № подл.

**СХЕМА РАСПОЛОЖЕНИЯ ГРАНИЦ ПУБЛИЧНОГО СЕРВИТУТА,**  
**устанавливаемого в целях складирования строительных и иных материалов, возведение некапитальных строений, сооружений (включая**  
**ограждения, бытовки, навёсы) и (или) размещение строительной техники, которые необходимы для обеспечения строительства линейного**  
**объекта системы газоснабжения: Газопровод межпоселковый к дер. Ардашиха Куменского муниципального района Кировской области"**




- Условные обозначения**
- проектируемый газопровод среднего давления II категории
  - проектируемый газопровод низкого давления
  - граница кадастрового квартала
  - существующая часть границы, имеющиеся в ЕГРН сведения о которой достаточны для определения ее местоположения
  - 43:14:330308 — номер кадастрового квартала
  - 43:14:330308:12 — кадастровый номер земельного участка
  - проектные границы публичного сервитута на период строительства газопровода
  - проектные границы публичного сервитута на период эксплуатации газопровода
  - зона с особыми условиями использования территории (ЗОУИТ)
  - обозначение частей земельных участков (земель) публичного сервитута, устанавливаемого на период строительства газопровода, их площади
  - 24 — характерная точка границы публичного сервитута

Схема расположения листов



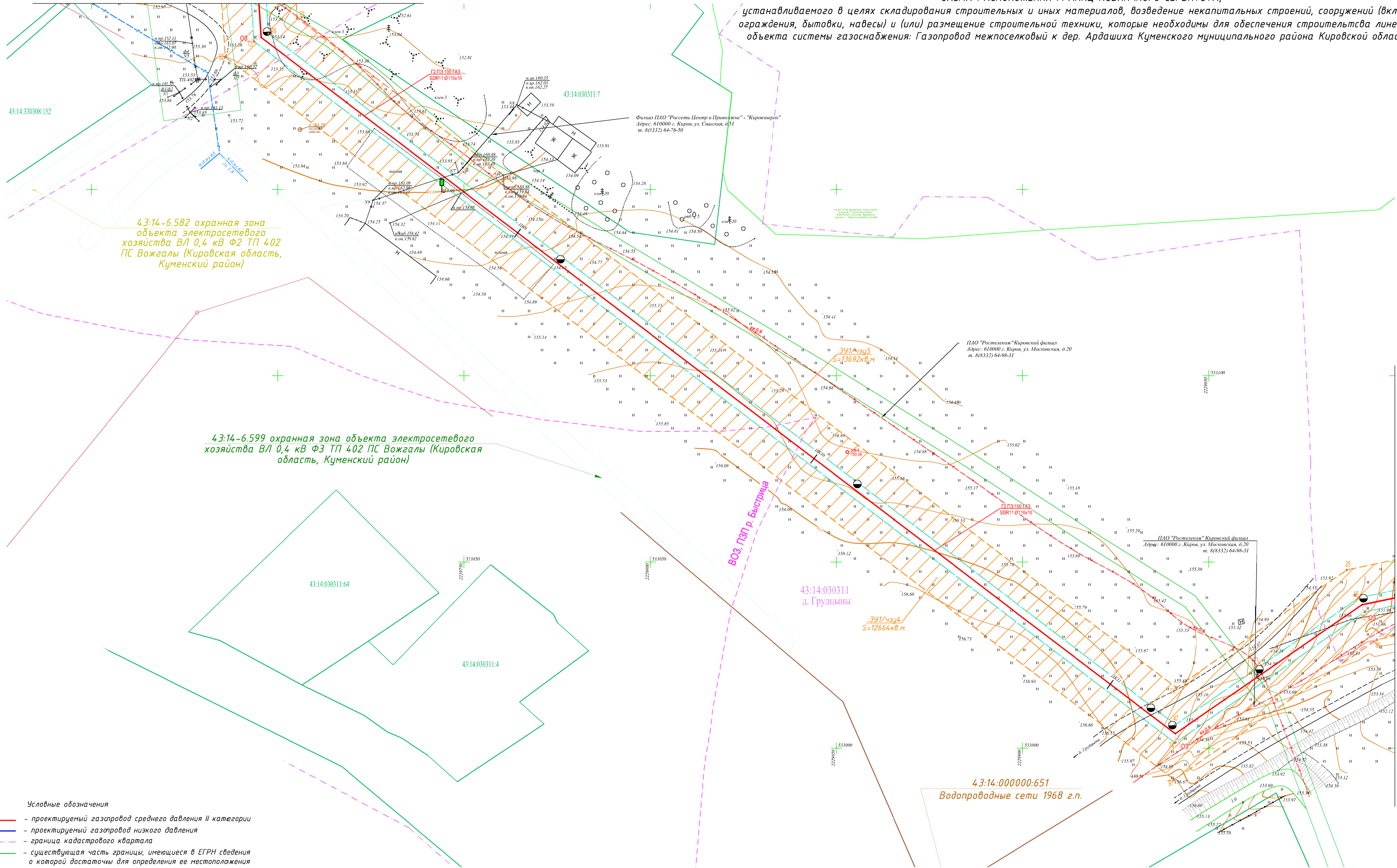
<b>5299.001.П.0/0.1623-ППО</b>					
Газопровод межпоселковый к дер. Ардашиха Куменского муниципального района Кировской области					
Изм.	Кол.уч.	Лист	№ док.	Подпись	Дата
Разраб.		Самойленко			09.2024
ГИП		Манаков			09.2024
Н. контроль		Манаков			09.2024
Проект полосы отвода				Страница	Лист
Схема расположения границ публичного сервитута М 1:500				П	2
				Листов	5
				ИП Манаков И.С.	



линия сводки с листом 2

СХЕМА РАСПОЛОЖЕНИЯ ГРАНИЦ ПУБЛИЧНОГО СЕРВИТУТА,

устанавливаемого в целях складирования строительных и иных материалов, возведение некапитальных строений, сооружений (включая ограждения, бытовки, навесы) и (или) размещение строительной техники, которые необходимы для обеспечения строительства линейного объекта системы газоснабжения: Газопровод межпоселковый к дер. Ардашиха Куменского муниципального района Кировской области"



43:14-6.582 охранная зона объекта электросетевого хозяйства ВЛ 0,4 кВ Ф2 ТП 402 ПС Вожгалы (Кировская область, Куменский район)

43:14-6.599 охранная зона объекта электросетевого хозяйства ВЛ 0,4 кВ Ф3 ТП 402 ПС Вожгалы (Кировская область, Куменский район)

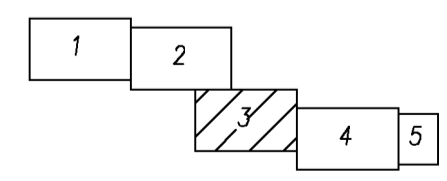
Воз. Патр. Быстрица

43:14:030311 д. Грудцыны

43:14:000000:651 Водопроводные сети 1968 г.п.

линия сводки с листом 4

Схема расположения листов

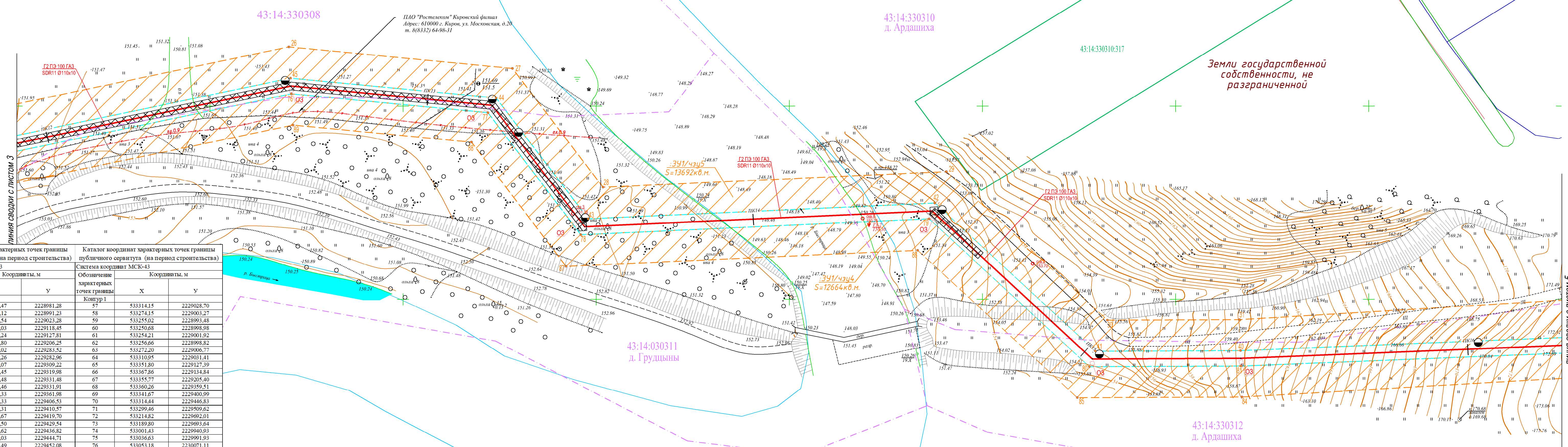
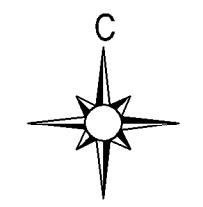


- Условные обозначения**
- проектируемый газопровод среднего давления II категории
  - проектируемый газопровод низкого давления
  - граница кадастрового квартала
  - существующая часть границы, имеющиеся в ЕГРН сведения о которой достаточны для определения ее местоположения
  - 43:14:330308 — номер кадастрового квартала
  - 43:14:330308:12 — кадастровый номер земельного участка
  - проектные границы публичного сервитута на период строительства газопровода
  - проектные границы публичного сервитута на период эксплуатации газопровода
  - зона с особыми условиями использования территории (ЗОУИТ)
  - 391/чз/3  
159кв.м — обозначение частей земельных участков (земель) публичного сервитута, устанавливаемого на период строительства газопровода, их площади
  - 24 — характерная точка границы публичного сервитута

<b>5299.001.П.0/0.1623-ППО</b>					
Газопровод межпоселковый к дер. Ардашиха Куменского муниципального района Кировской области					
Изм.	Кол.уч.	Лист	№ док	Подпись	Дата
Разраб.		Семойленко			09.2024
ГИП		Манаков			09.2024
Н. контроль		Манаков			09.2024
Проект полосы отвода				Стадия	Лист
Схема расположения границ публичного сервитута М 1:500				П	3
ИП Манаков И.С.				Листов	5

Согласовано  
 Выданы инв.  
 Подпись и дата  
 Инв. № подл.

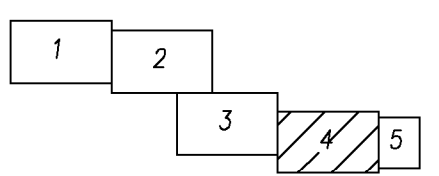
**СХЕМА РАСПОЛОЖЕНИЯ ГРАНИЦ ПУБЛИЧНОГО СЕРВИТУТА,  
устанавливаемого в целях складирования строительных и иных материалов, возведение некапитальных строений, сооружений (включая ограждения, бытовки, навесы) и (или) размещение строительной техники, которые необходимы для обеспечения строительства линейного объекта системы газоснабжения: Газопровод межпоселковый к дер. Ардашиха Куменского муниципального района Кировской области**



Каталог координат характерных точек границы публичного сервитута (на период строительства)					Каталог координат характерных точек границы публичного сервитута (на период строительства)				
Система координат МСК-43					Система координат МСК-43				
Обозначение точек границы	Координаты, м		Обозначение точек границы	Координаты, м					
Контур 1	X	Y	Контур 1	X	Y				
1	533254.47	2228981.28	57	533314.15	2229028.70				
2	533270.12	2228991.23	58	533274.15	2229003.27				
3	533320.54	2229023.28	59	533255.02	2228993.48				
4	533361.03	2229118.45	60	533250.68	2228998.98				
5	533381.24	2229127.81	61	533254.21	2229001.92				
6	533367.80	2229206.25	62	533256.66	2228998.82				
7	533370.02	2229283.52	63	533272.20	2229006.77				
8	533383.26	2229282.96	64	533310.95	2229031.41				
9	533386.07	2229309.22	65	533351.80	2229127.39				
10	533386.45	2229319.98	66	533367.86	2229134.84				
11	533386.48	2229331.48	67	533355.77	2229205.40				
12	533371.46	2229331.91	68	533360.26	2229359.51				
13	533372.33	2229361.98	69	533411.67	2229400.99				
14	533352.33	2229406.53	70	533314.44	2229446.83				
15	533349.31	2229410.57	71	533299.46	2229509.62				
16	533342.67	2229419.70	72	533214.82	2229692.01				
17	533335.50	2229429.54	73	533189.80	2229693.64				
18	533331.62	2229436.82	74	533001.43	2229940.93				
19	533328.03	2229444.71	75	533036.63	2229991.93				
20	533325.49	2229452.08	76	533053.18	2230071.11				
21	533310.86	2229513.58	77	533048.30	2230121.98				
22	533222.70	2229703.52	78	533016.70	2230146.03				
23	533196.04	2229705.26	79	533020.80	2230236.21				
24	533016.25	2229941.27	80	532982.58	2230277.67				
25	533047.88	2229987.11	81	532982.74	2230316.92				
26	533065.30	2230070.44	82	532987.42	2230432.74				
27	533059.74	2230128.35	83	532981.51	2230432.97				
28	533028.97	2230151.77	84	532974.74	2230317.17				
29	533033.02	2230240.66	85	532974.57	2230274.56				
30	532994.60	2230282.34	86	533012.66	2230233.24				
31	532994.74	2230316.55	87	533008.51	2230142.21				
32	533000.32	2230409.13	88	533040.67	2230117.73				
33	533004.46	2230408.89	89	533045.10	2230071.56				
34	533007.07	2230455.72	90	533029.13	2229995.15				
35	533005.62	2230455.80	91	533091.55	2229940.69				
36	533004.35	2230433.28	92	533043.65	2229885.90				
37	533003.43	2230433.39	93	533209.56	2229684.34				
38	533003.39	2230432.12	94	533269.07	2229556.12				
39	532991.41	2230432.51	95	533278.84	2229538.57				
40	532986.74	2230316.81	96	533291.87	2229506.98				
41	532986.59	2230279.23	97	533298.01	2229481.22				
42	533024.88	2230237.69	98	533310.05	2229455.70				
43	533020.79	2230147.95	99	533308.68	2229443.68				
44	533052.11	2230124.10	100	533337.61	2229402.89				
45	533057.22	2230070.88	101	533333.12	2229399.71				
46	533040.38	2229990.32	102	533352.21	2229357.97				
47	533006.35	2229941.06	103	533347.75	2229204.84				
48	533191.88	2229697.52	104	533358.94	2229139.52				
49	533217.45	2229695.85	105	533345.64	2229133.36				
50	533303.26	2229510.94	106	533336.15	2229137.44				
51	533318.19	2229448.35	107	533322.57	2229107.61				
52	533345.22	2229402.84	108	533332.66	2229102.85				
53	533364.28	2229360.37	109	533304.57	2229036.83				
54	533359.78	2229205.69	110	533259.39	2229008.10				
55	533372.32	2229132.50	111	533243.71	2228998.12				
56	533354.88	2229124.41	1	533254.47	2228981.28				

- Условные обозначения**
- проектируемый газопровод среднего давления II категории
  - проектируемый газопровод низкого давления
  - граница кадастрового квартала
  - существующая часть границы, имеющаяся в ЕГРН сведения о которой достаточны для определения ее местоположения
  - 43:14:330308 - номер кадастрового квартала
  - 43:14:330308:12 - кадастровый номер земельного участка
  - проектные границы публичного сервитута на период строительства газопровода
  - проектные границы публичного сервитута на период эксплуатации газопровода
  - зона с особыми условиями использования территории (ЗОУИТ)
  - 391/чзц4 159кв.м - обозначение частей земельных участков (земель) публичного сервитута, устанавливаемого на период строительства газопровода, их площади
  - 24 - характерная точка границы публичного сервитута


Схема расположения листов



<b>5299.001.П.0/0.1623-ППО</b>				
Газопровод межпоселковый к дер. Ардашиха Куменского муниципального района Кировской области				
Изм.	Кол.уч.	Лист	№ док.	Подпись
Разраб.	Самойленко			09.2024
ГИП	Манаков			09.2024
Н. контроль	Манаков			09.2024
Проект полосы отвода			Стадия	Лист
П			4	5
Схема расположения границ публичного сервитута М 1:500				ИП Манаков И.С.

# СХЕМА РАСПОЛОЖЕНИЯ ГРАНИЦ ПУБЛИЧНОГО СЕРВИТУТА,

устанавливаемого в целях складирования строительных и иных материалов, возведение некапитальных строений, сооружений (включая ограждения, бытовки, навесы) и (или) размещение строительной техники, которые необходимы для обеспечения строительства линейного объекта системы газоснабжения: Газопровод межпоселковый к дер. Ардашиха Куменского муниципального района Кировской области"



## Условные обозначения

- - проектируемый газопровод среднего давления II категории
- - проектируемый газопровод низкого давления
- - - - граница кадастрового квартала
- - существующая часть границы, имеющиеся в ЕГРН сведения о которой достаточны для определения ее местоположения
- 43:14:330308 - номер кадастрового квартала
- 43:14:330308:12 - кадастровый номер земельного участка
- проектные границы публичного сервитута на период строительства газопровода
- проектные границы публичного сервитута на период эксплуатации газопровода
- зона с особыми условиями использования территории (ЗОУИТ)
- :3У1/чзУ3 - обозначение частей земельных участков (земель) публичного сервитута, устанавливаемого на период строительства газопровода, их площади
- 24 - характерная точка границы публичного сервитута

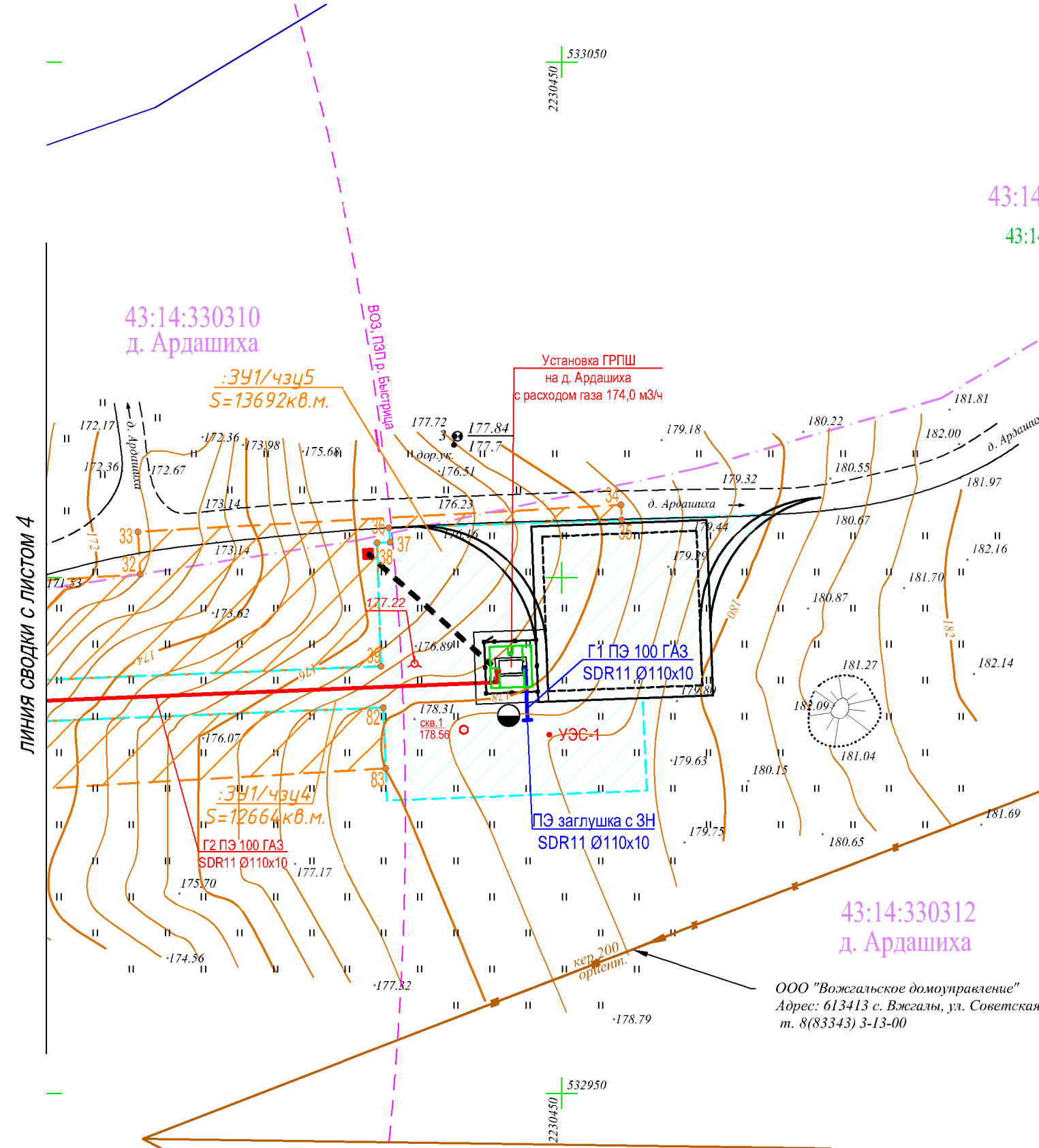
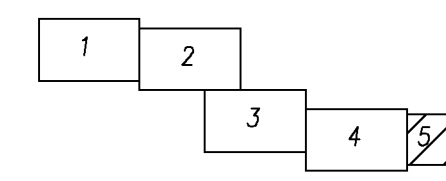


Схема расположения листов



Согласовано				
Взамен инв.				
Подпись и дата				
Инв. № подл.				

ООО "Вожгальское домоуправление"  
Адрес: 613413 с. Вжгалы, ул. Советская, т. 8(83343) 3-13-00

<b>5299.001.П.0/0.1623-ППО</b>					
Газопровод межпоселковый к дер. Ардашиха Куменского муниципального района Кировской области					
Изм.	Кол.уч.	Лист	№ док.	Подпись	Дата
Разраб.		Самойленко			09.2024
ГИП		Манаков			09.2024
Н. контроль		Манаков			09.2024
Проект полосы отвода				Стадия	Лист
П				5	5
Схема расположения границ публичного сервитута М 1:500				ИП Манаков И.С.	